

ARRONDISSEMENT DE L'AUBE
POSTES

ARRONDISSEMENT DE L'AUBE
POSTES
RICEYS
ARRONDISSEMENT DE L'AUBE
(AUBE)

R. N. 452

Département de l'Aube.

Riceys - sous

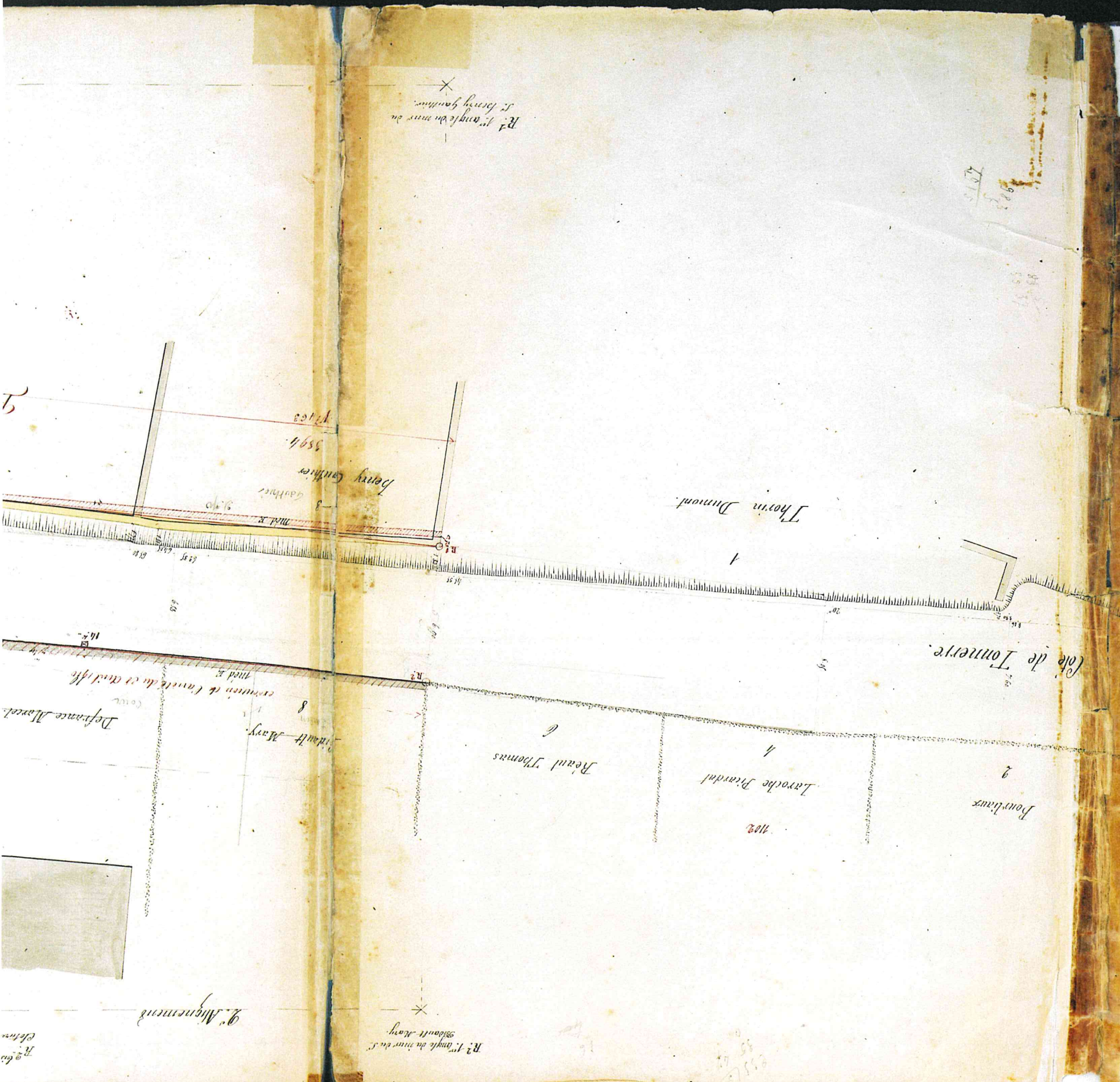
Arrondissement de l'Est.

Pont et Chaussées

Route Départementale n° 3 de Connerre à Diens

Plan des Alignemens de la traverse de Riceys

Approuvé par Ordonnance Royale du 7 Aout 1844



Départementale N^o 3 de Tommerre à Breville.

Alignemens de la traverse de Richey-Bas.
 le tracé proposé par la Commission d'enquête.

Précédé par le conducteur chargé du service
 ordinaire de l'arrondissement de l'est.

Donné sur ordre le 19 Avril 1844

[Handwritten signature]

Le chef de l'œuvre
 le 11 mai 1844
 au chef de bureau
 le 7 avril 1844
 à l'œuvre

Légende

- J.B.E. Rue de Tommerre
- B.R. Rue de Tommerre
- M.B. Rue de Tommerre
- M.F. Rue de Tommerre
- J.M.E. Rue de Tommerre

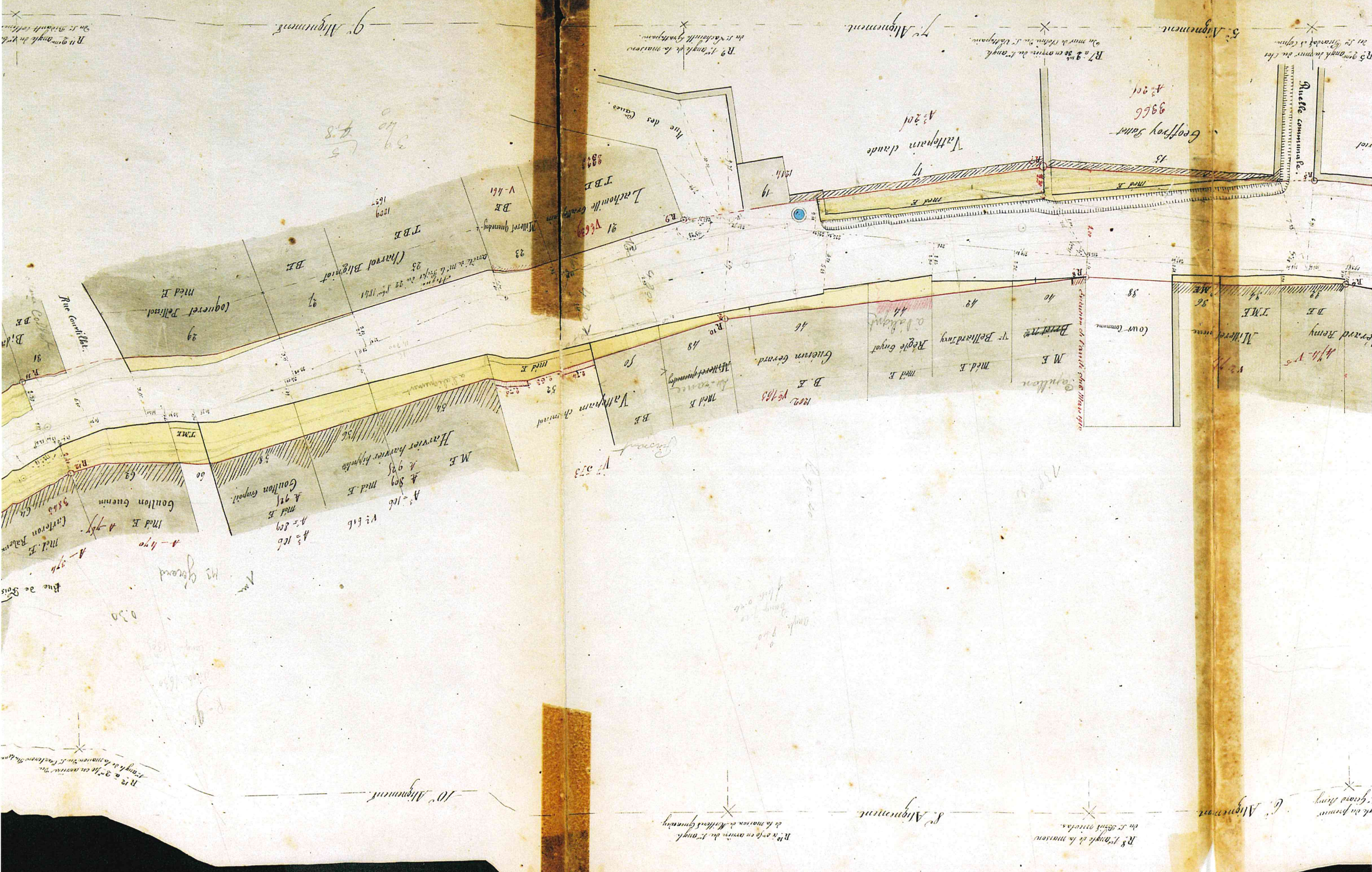
Nota. Les limites de l'arrondissement de l'est
 tracées sont en pointillés.

R² 1^{er} angle du mur en N
 de Berry Gauthier

R² 1^{er} angle du mur en S
 de Beaul Thomas

2^o Alignement

R² 1^{er} angle du mur en S



R⁵ 2^o angle de la maison
de la maison de la maison
de la maison de la maison

5^e Alignement

R⁷ 2^o angle de la maison
de la maison de la maison
de la maison de la maison

7^e Alignement

R⁹ 1^o angle de la maison
de la maison de la maison
de la maison de la maison

9^e Alignement

R¹⁰ 2^o angle de la maison
de la maison de la maison
de la maison de la maison

R⁸ 1^o angle de la maison
de la maison de la maison
de la maison de la maison

6^e Alignement

R⁸ 1^o angle de la maison
de la maison de la maison
de la maison de la maison

8^e Alignement

R¹⁰ 2^o angle de la maison
de la maison de la maison
de la maison de la maison

10^e Alignement

R¹⁰ 2^o angle de la maison
de la maison de la maison
de la maison de la maison

Geoffroy Saint
A² 201
9366

Vattepain Claude
A² 201

Lachouille
A² 201

(Harrol Bigniot)
A² 201

Coqueret Pellissol
A² 201

Grand Remy
A² 201

M. E.
A² 201

Regis Guyot
A² 201

Gueun Gerard
A² 201

Vattepain Claude
A² 201

Harvier harvier
A² 201

Goullon Guennin
A² 201

Carton Raben
A² 201

39
40
4.8

angle
de la maison
de la maison

M. E.
A² 201

0.30

M. E.
A² 201

M. E.
A² 201

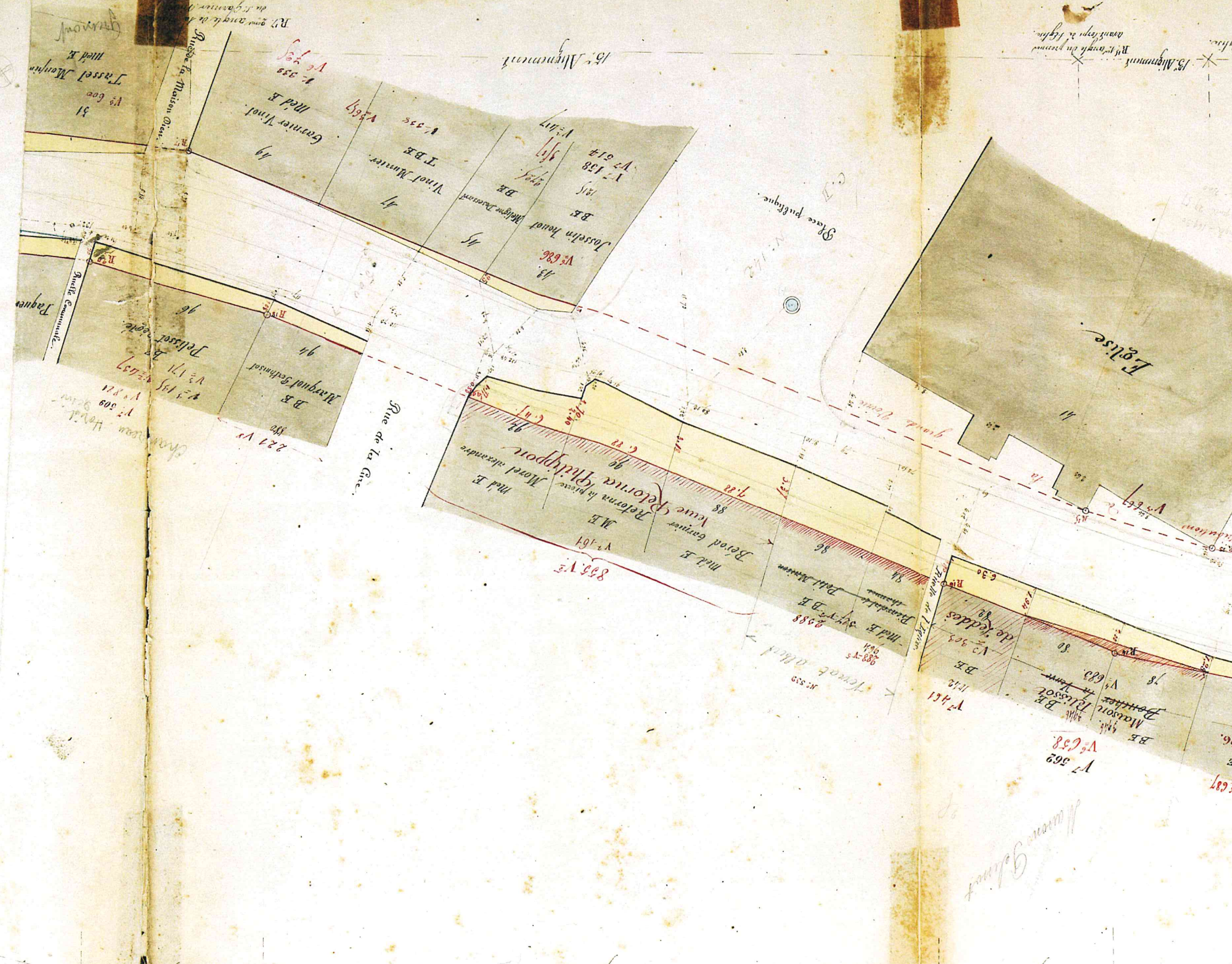
M. E.
A² 201

M. E.
A² 201

M. E.
A² 201

98
B.E.
1695
1694
1693
1692
1691

R^e 2^e en centre de l'angle
R^e 2^e en centre de l'angle
R^e 2^e en centre de l'angle
R^e 2^e en centre de l'angle
R^e 2^e en centre de l'angle



Trassel Menpin
Med. E.
V^e 600
31

Raque
Rue de la Gare
M. E. Marguot Sechnisol
M. E. De Kedes
M. E. Beroit garnier

M. E. Josselin Houot
M. E. Gannier Innot
M. E. Retornia Ghidypor

M. E. Beroit garnier
M. E. De Kedes
M. E. Beroit garnier

M. E. Beroit garnier
M. E. De Kedes
M. E. Beroit garnier

M. E. Beroit garnier
M. E. De Kedes
M. E. Beroit garnier

M. E. Beroit garnier
M. E. De Kedes
M. E. Beroit garnier

M. E. Beroit garnier
M. E. De Kedes
M. E. Beroit garnier

R^e 2^e en centre de l'angle

R^e 2^e en centre de l'angle

R^e 2^e en centre de l'angle

R^e 2^e en centre de l'angle

27^e Alignement

R²⁹ à 10^e & R²⁸ au point de vue
par le chemin de la Chapelle

29^e Alignement


R²⁸ à 10^e & R²⁷ au point de vue
par le chemin de la Chapelle

Le terrain est planté en 1883


2872

Ley

105



alignement de la grande route



Avenue de la Croix

31^e Alignement

R³² 1^{er} angle de mur de clôture
au point de vue

32^e Alignement

R³¹ 2^{es} angles de la maison au point de vue
de la Chapelle

31^e A

Alignement

33

R. 33 alignement de l'ancien chemin de la Roche


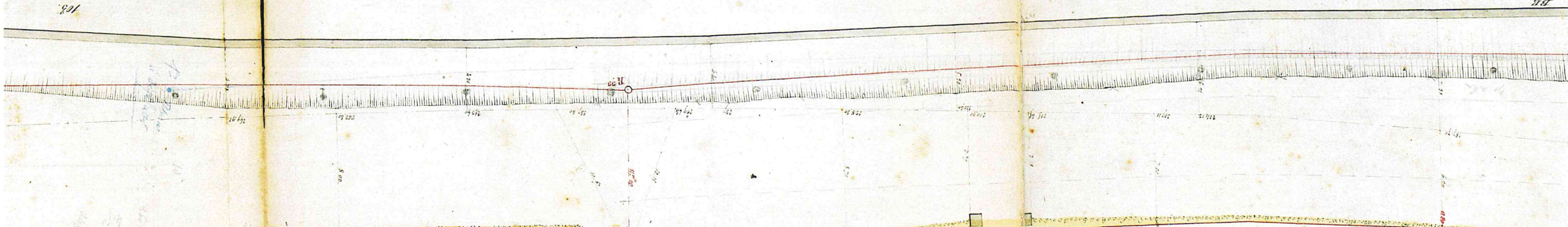
31^e Alignement

Ancien plan de l'ancien chemin de la Roche en 1862

Levysson

BR

183



36^e Alignement

R. 36 alignement de l'ancien chemin de la Roche

31^e Alignement

188

A 186
B 188

184

188

180

1/8

1/6

1/4

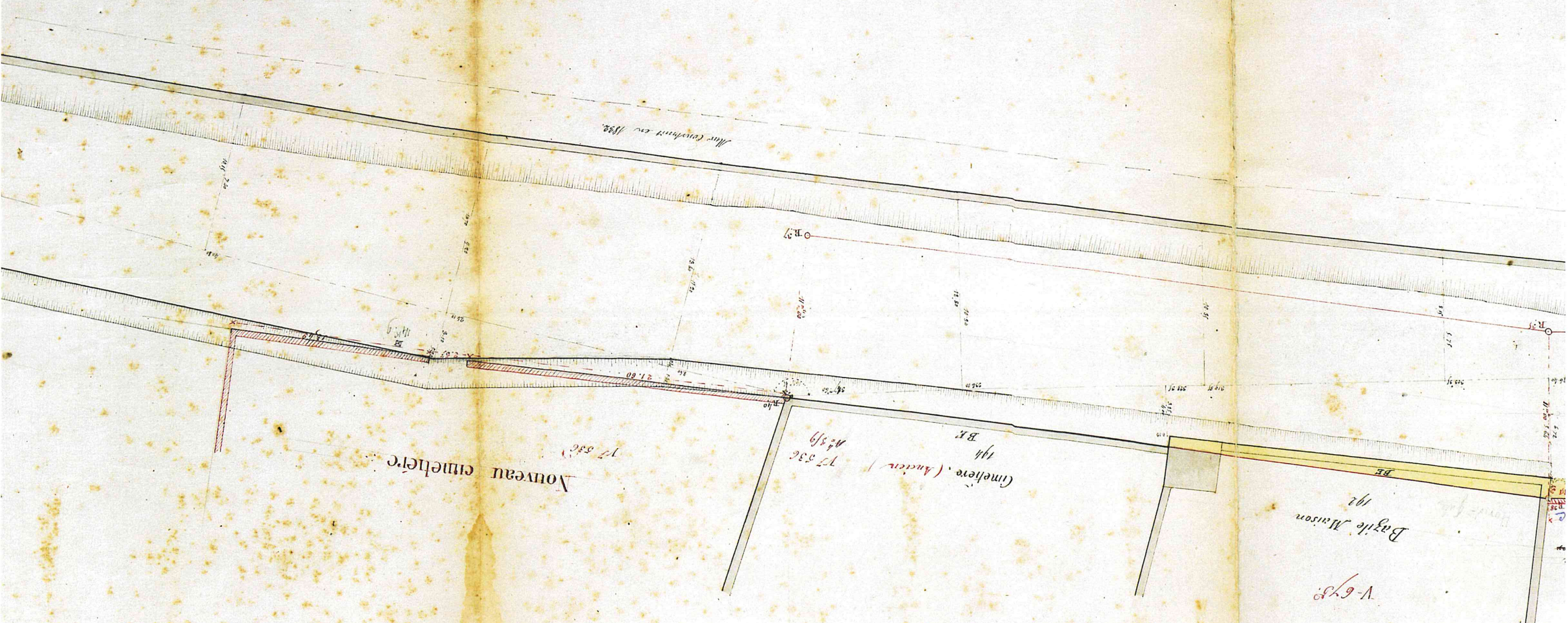
1/2

V: 380
deux - Rivissot
Bridant

Plan de la Ville de Paris

35^e Alignement

Reste de la Ville de Paris
M^{re} de la Ville de Paris



1753
1754
1755
1756
1757
1758
1759
1760
1761
1762
1763
1764
1765
1766
1767
1768
1769
1770
1771
1772
1773
1774
1775
1776
1777
1778
1779
1780


Le 2^e angle de la rue

38^e Alignement

Reste de la Ville de Paris

Cote de Grenville.

Point de la Prairie




Pointe à plusieurs

R.N. 1156

12400

Ricey-Haut



Département de l'Aube.



Arrondissement de L'Écluse.

Ponts et Chaussées

Route Départementale N° 3 de Commercy à Dieuxville

Plan des Alignemens de la traverse de Ricey-haut

Ricey-haut



R⁶ à 6.30 en arrière du 1^{er} angle de la propriété Maslin N^o.

R⁸ à 1.40 en arrière du premier angle de la propriété du S^r Carteron Léopold.

R¹⁰ 2^o Angle du Mur de Cléture du S^r Davry Marcel.

R¹² à 0.70 en arrière du 1^{er} angle de la propriété du S^r Charmoy Galimard.

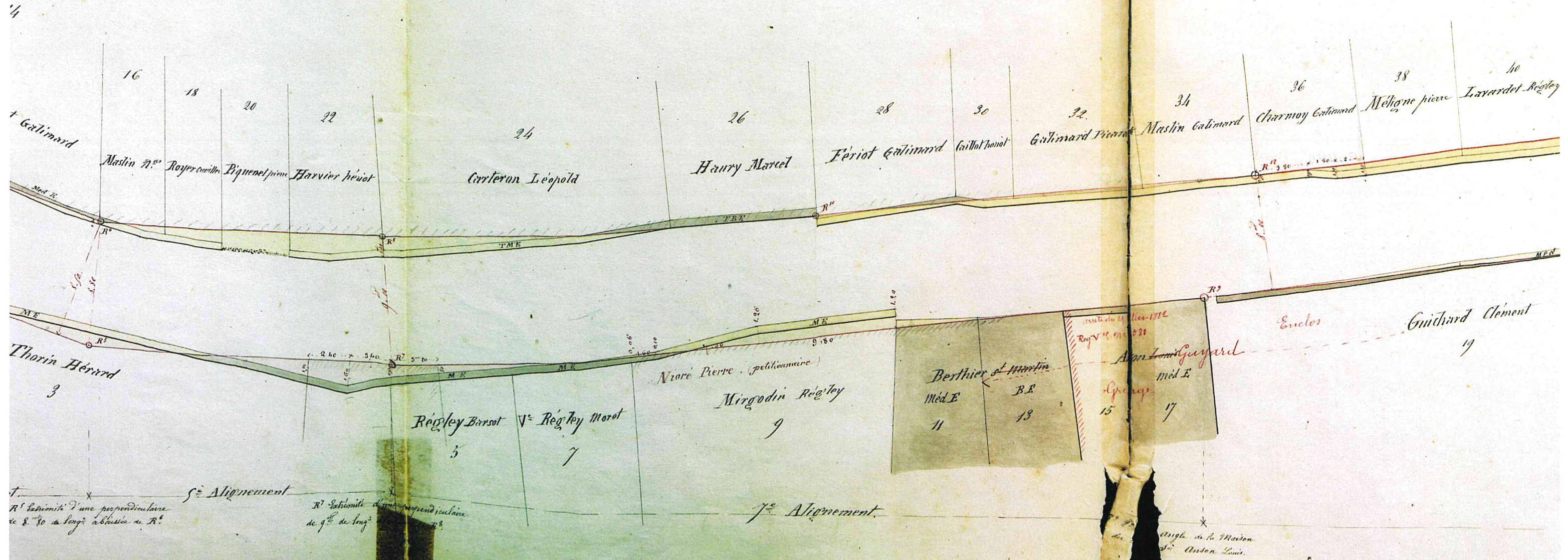
6^e Alignement.

8^e Alignement.

10^e Alignement.

5^e Alignement.

7^e Alignement.



R¹ Substituée d'une perpendiculaire de 8.80 de long à l'alignement de R⁶.

R⁷ Substituée d'une perpendiculaire de 9.40 de long à l'alignement de R⁸.

Angle de la Maison du S^r Arson Louis.



12^e Alignement

R¹⁴ à 2^e angle de la propriété de Bégley Barot et à 8^e du 9^e Alignement

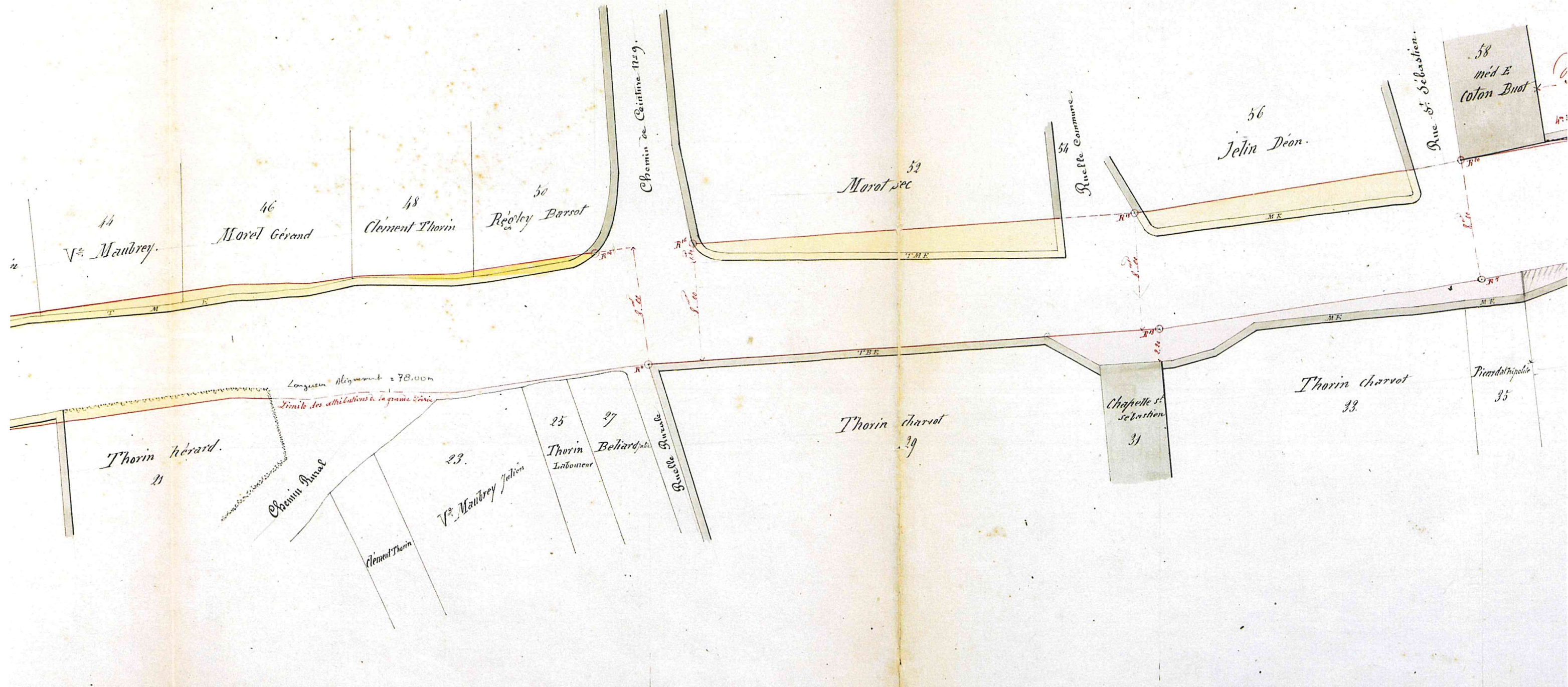
R¹⁶ à 1^e en arrière du 1^{er} angle du Mur de clôture de S^t Morel et à 8^e du 11^e Alignement

14^e Alignement

R¹⁸ à 1^e 50 en arrière du 1^{er} angle du Mur de clôture de S^t Jelin et à 8^e du 11^e Alignement

16^e Alignement

R²⁰ à 1^{er} angle de la Maison de S^t Léon Buet.



Alignement

R¹ à 1^{er} angle du Mur de clôture de S^t Chorin Charrot.

11^e Alignement

R¹⁹ à 2^e 20 en avant du 2^e angle de la Chapelle S^t Sébastien.

13^e Alignement

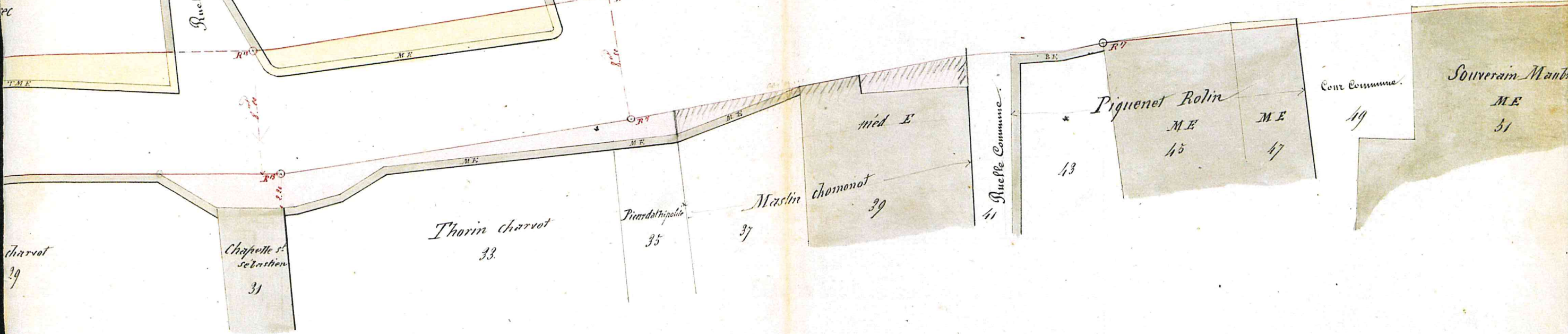

R⁵ Extension d'une perpendiculaire de 8^m de long abaissée de R¹⁰

R¹⁸ à l'30 en arrière du 1^{er} angle du Mur de clôture de St-Jelin et à 8^{es} du 11^e Alignement

R²⁰ 1^{er} angle de la Maison du S^r Coton Buot.

R²² à 0.40 en arrière du 1^{er} angle de la Maison du S^r Grades Maslin.

Alignement 16^e Alignement 18^e Alignement 20^e Alignement

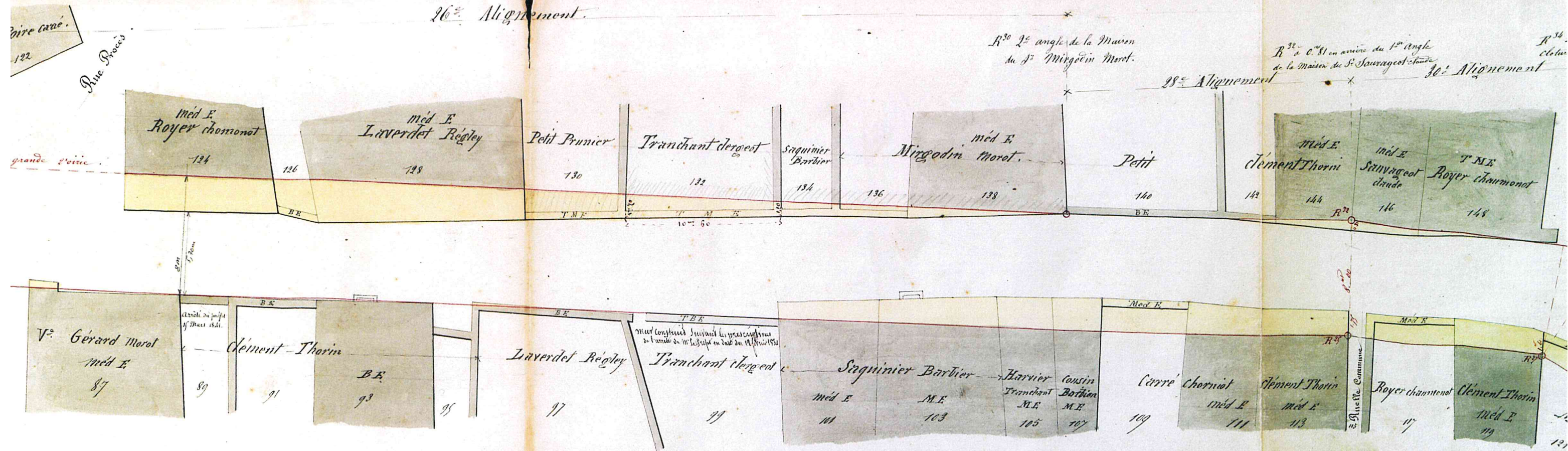


R¹⁹ à 2.20 en avant du 2^e angle de la Chapelle St. Sébastien.

R²⁵ prolongé d'une perpendiculaire de 8^{es} de long abaisée de R²⁰

R²⁷ 1^{er} angle de la Maison du S^r Piquenet Bélin

Alignement 19^e Alignement 21^e Alignement 23^e Alignement

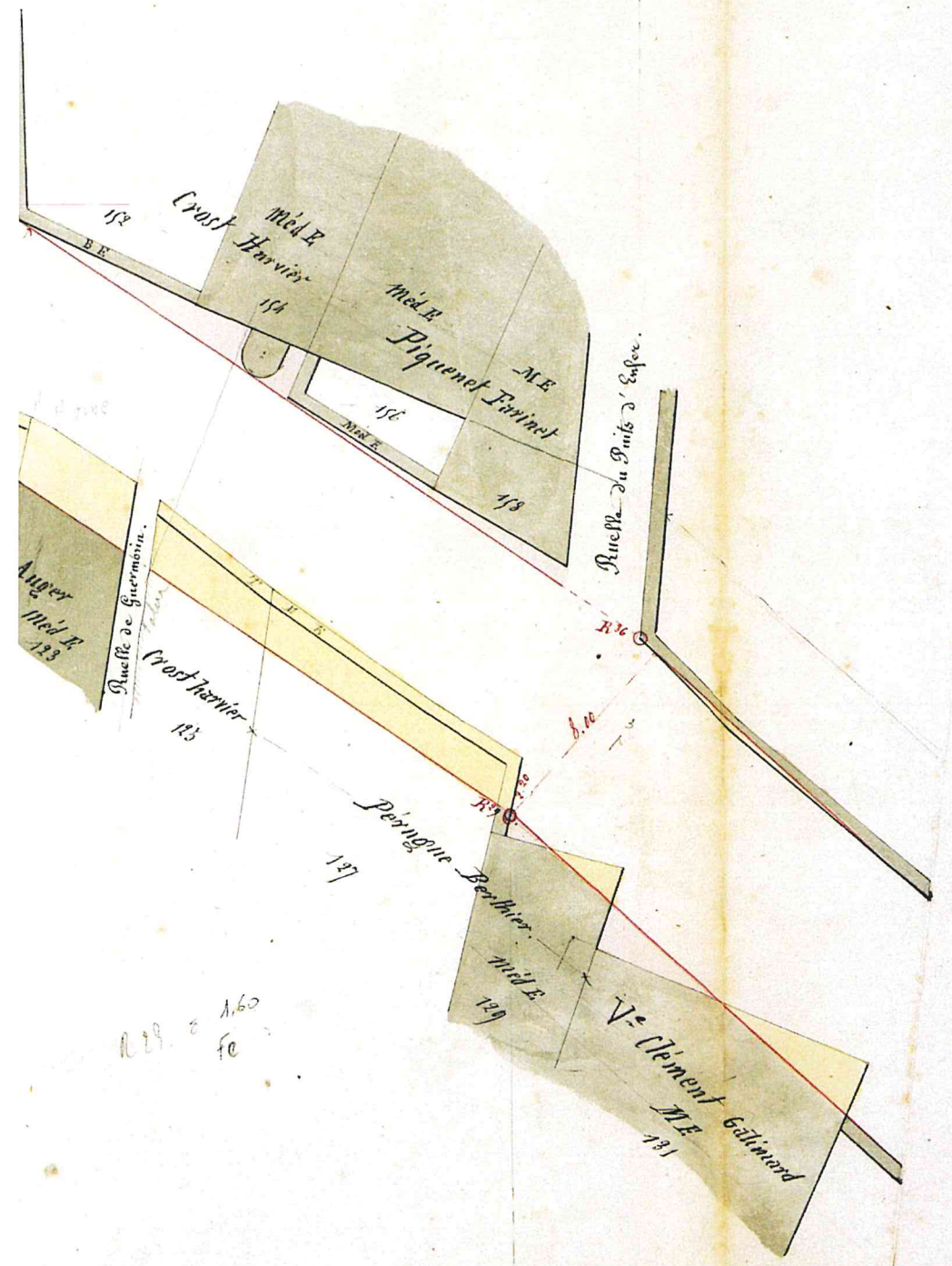




de la Mer de
Crest Harvir.

R³⁴ 1^{er} angle du Mur de clôture
du S^r Carlieron Galmard.

32^e Alignement.



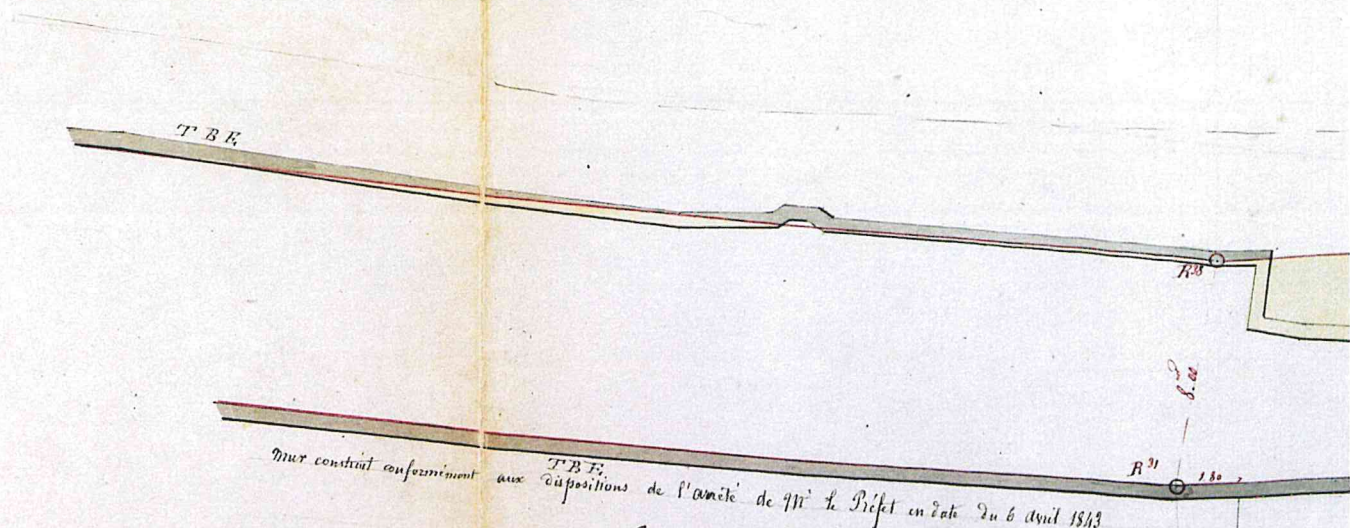
1.60
fe

angle
du Mur

R³⁹ à 2^e en visière du 4^e angle
du Mur de clôture du S^r Périgue Berhier.

27^e Alignement.

34^e Alignement



R³⁸ estémité d'une perpendiculaire
de 8^m de longueur abaissée de R

Galmard Tacheron.
133

29^e Alignement.

R³¹ Face extérieure de Mur de la propriété
Galmard Tacheron au point oua Mur 7.



R⁴² Extrémité d'une perpendiculaire de 8^m de long: abaissée de R³³

R⁴³ face extérieure du Mur de clôture des Carteron Galimard au point où ce mur forme un angle rentrant sur la propriété Carteron.

R⁴⁴ Face extérieure du Mur de clôture du S^t Carteron Galimard au point où ce mur forme à 2^e angle rentrant sur la propriété Carteron

R⁴⁶ à 24^m de R⁴⁴ du Mur de clôture

38^e Alignement

40^e Alignement

42^e Alignement

Charbonnière-Bobin
Carteron Galimard

160

Mod K

Mod T

R⁴⁶

R⁴⁷

BN

Brigandat harvier
141

Mur construit suivant les dispositions de l'arrêté de M^r le Préfet en date du 18 novembre 1843.

Mur construit conformément aux dispositions de l'arrêté de M^r le Préfet en date du 23 juil^{et} 1843

Carteron Galimard

139

Brigandat harvier
137

39^e Alignement

38^e Alignement

37^e Alignement

R³³ 1^{er} angle du Mur de clôture du S^t harvier Brigandat.

R³⁴ Extrémité d'une perpendiculaire de 8^m de long: abaissée de R⁴²

R⁴⁷ Extrémité d'une perpendiculaire de 8^m de long: abaissée de R⁴⁴

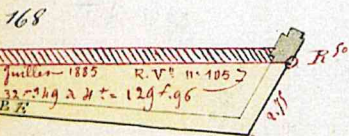

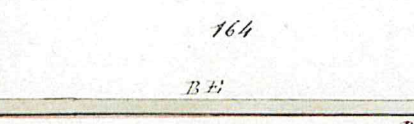
R⁴⁹ Extrémité d'une perpendiculaire de 8^m de long: abaissée de R⁴⁶

R⁴⁸ 1^{er} angle du 2^{em} Batiment
du S^r Carteron Galmard.

14^{em} Alignement

16^{em} Alignement


R⁵⁰ a 2^{em} en arriere du 2^{em} angle
du Mur de cloture du S^r Carteron Galmard.




Place Germiny.

Laigence

D^{lle} Gabriel
143



153



39^{em} Alignement

R⁴⁹ a 2^{em} 80 en arriere du 2^{em} angle du
Mur de cloture de la D^{lle} Gabriel.

11^{em} Alignement

R⁴³ 2^{em} angle du 2^{em} Batiment
du S^r Galmard cancau.

43^{em} Alignement

R⁴⁹ 2^{em} angle du 4^{em} Batiment
du S^r Galmard cancau.

Coût du
du front

18^e Alignement

50^e Alignement

52^e Alignement

54^e Alignement

56^e Alignement

R^o 1^{er} angle du 1^{er} Mur de Séparation

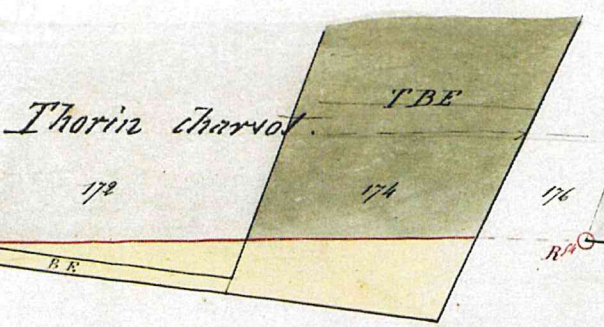
R^o 2^o angle du 1^{er} Mur de Séparation

R^o 3^o angle de la 2^e muraille du Mur de Séparation

R^o 4^o angle de la 3^e muraille du Mur de Séparation

R^o 5^o angle de la 4^e muraille du Mur de Séparation

R^o 6^o angle de la 5^e muraille du Mur de Séparation

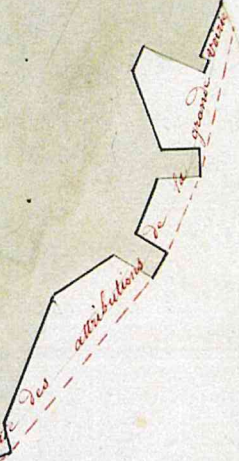


Cimetière

178
Arrêté du Préfet du 16 Juillet 1840
Alignement 1840

Eglise St

150



169
Simonnet
Thorin Mm
B.E.
Reg. N° 77.264

167
Vz Brunel cellier
Méd E

168
Josselin Robert
Méd E

Martin Petit
Méd E
163

R^o 1^{er} angle de la maison
de S. Brigandot charrier

Rue St. Clair

R^o 2^o angle de la maison
de la Vz Brunel cellier

47^e Alignement

dans la grande voirie

Régie des attributions de la grande voirie

159
45^e Alignement

Thorin Charvet
TBE
157

Brigandot Charrier
TBE
161

47^e Alignement

R^o 2^o angle de la maison
de la Vz Chorin Mm

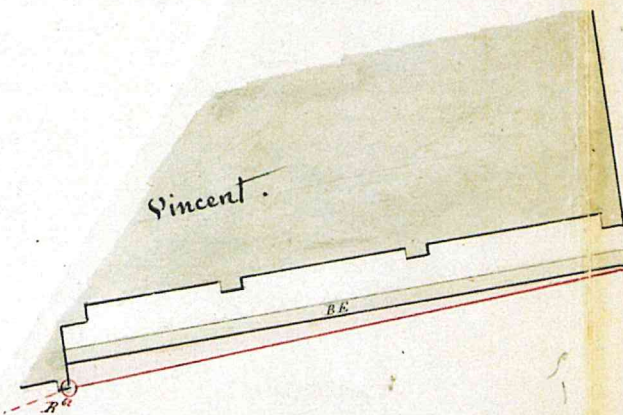
Rue Protais

R⁶⁴ 2^e angle du second mur du cimetière.

R⁶⁶ à l'N en arrière du 1^{er} angle du Presbytère.

6^e Alignement.

5^e Alignement.



Ruelle du Cimetière

182	184	186	188	190	192
med E Babeau	BE crost.	med E D ^{re} Gabriel	med E Presbytère		med E Berthelon Gaudet
M. Grattipain Jules Cloi pétitionnaire					
5.56	5.38	5.35	7.86		

Ruelle du Presbytère

194	196
	med E V ^{re} Chapé Munier

Grande Rue de ...

171	173	175
BE Jacquemard Etot	med E Régléy Régléy	med E Sauvanet Benoy

Ruelle du Mergel.

177	179	181	183	187	189	191	193	195
Papillon Testard TME	V ^{re} Lané hérad ME	Caillot Degruise BE	Grattipain Jules Maison des Sœurs de la Charité med E	Chapoteau (Maia) V ^{re} Mastlin Guichard med R		BE	BE	Froussard Jean med L

4^e Alignement.

5^e Alignement.

3^e Alignement.

5^e Alignement.

R⁶⁵ à l'N en arrière du 1^{er} angle de la Maison Jacquemard Etot

R⁶⁷ à l'N en arrière du 1^{er} angle de la Maison de Papillon Testard

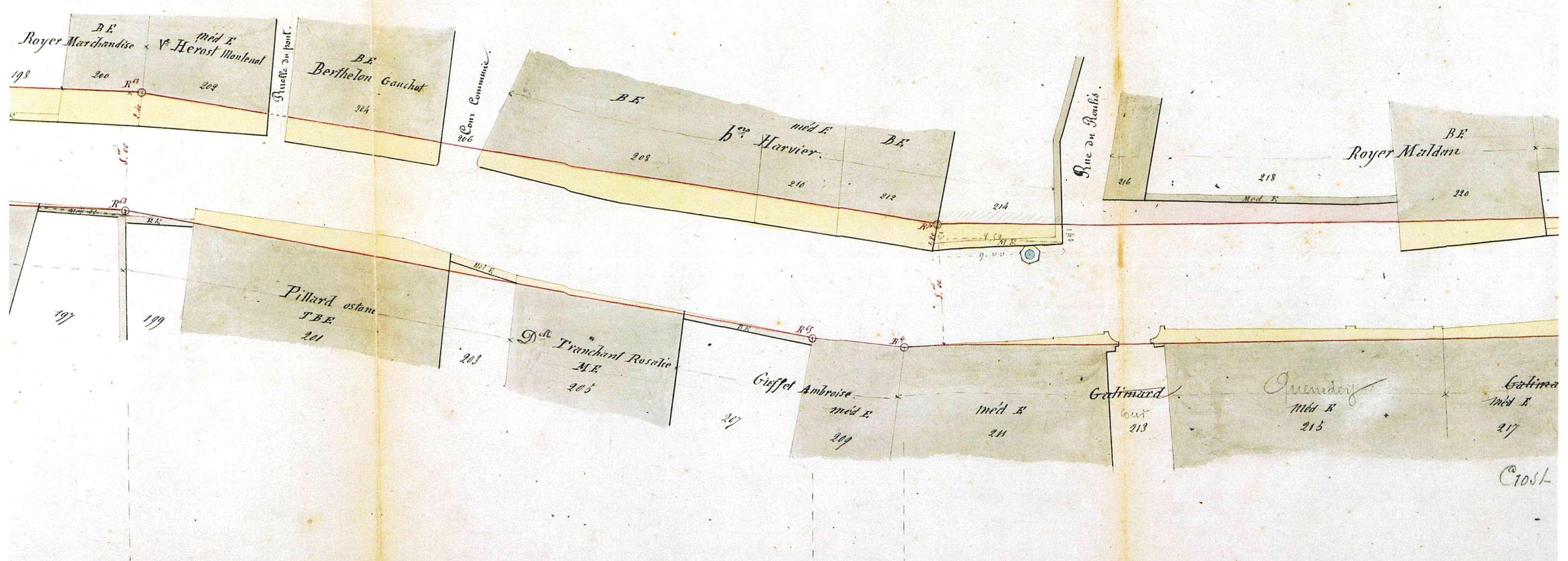
R⁶⁸ 2^e angle de la Maison des Sœurs de la Charité

R⁶³ à l'N en arrière du 1^{er} angle
de la Maison de la V^e Herost Montouret

62^e Alignement.

R⁷⁰ à l'N en arrière du 2^e angle
du 4^e Bâtim^{ent} des b^{ns} harvier.

64^e Alignement.



R⁶² angle du Mur de clôture
du S^r Proussard Jean.


57^e Alignement.

R⁶⁹ 1^{er} angle de la Maison
de Guffet Ambroise.

R⁶⁹ 2^e angle de maison
de Guffet Ambroise.

61^e Alignement.

R¹ à l'angle du second alignement de la L^e Binous
R² à l'angle de la Maison de la Maison du S^t Hurlot Virey
R³ à l'angle de la Maison du S^t Royer Malton
R⁴ à l'angle de la Maison du S^t Virey Petit
R⁵ à l'angle du premier alignement de la Maison de S^t herard Maréchal



66^e Alignement
67^e Alignement
68^e Alignement
69^e Alignement
70^e Alignement
71^e Alignement
72^e Alignement
73^e Alignement
74^e Alignement

R⁶ à l'angle du 1^{er} alignement de la Maison du S^t Hurlot Virey
R⁷ à l'angle du 2^e alignement de la Maison Hurlot Virey
R⁸ à l'angle du 1^{er} alignement de la Maison de Chauvelle carteron
R⁹ à l'angle du 2^e alignement de la Maison Guotot sacard
R¹⁰ à l'angle du 1^{er} alignement de la Maison de Royer Margot




80^e Alignement

R⁸⁸ 2^e angle du Mur de
clôture du V^e Carteron Julien

R⁸¹ 1^e angle du 1^e Bâlement
du V^e Menctier Margot.

84^e Alignement

82^e Alignement



75^e Alignement

R⁸⁸ à 0.40 en arrière du 1^e angle
de la Maison de la V^e Carteron.

77^e Alignement

R⁸¹ à 2.00 en arrière du 2^e angle
du Mur de clôture de la V^e Carteron.

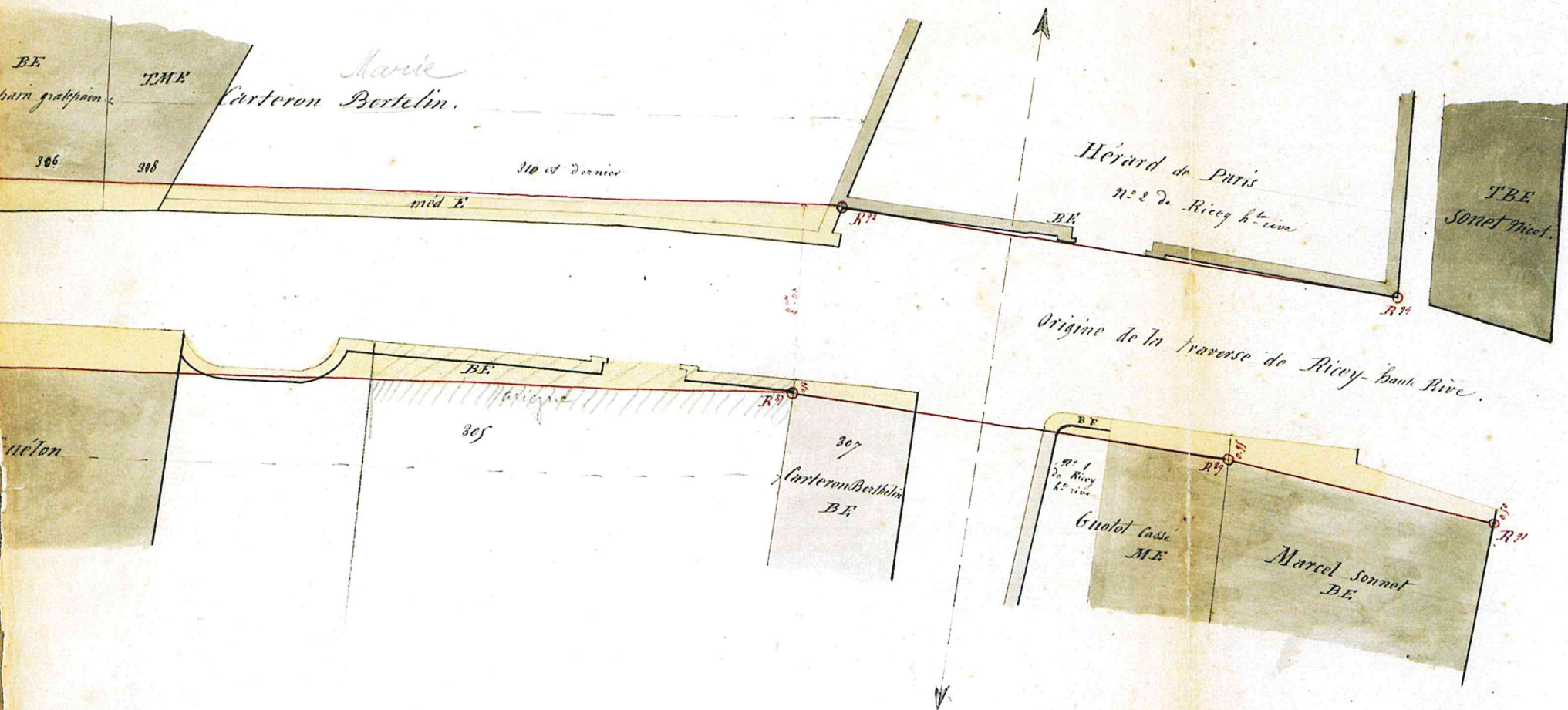
79^e Alignement

Alignement.

R¹ 1^{er} angle du 1^{er} Mur du clos
du S^r Herard de Paris.

86^{es} Alignement.

R¹ 2^{es} angle du Mur de
closture du S^r Herard de Paris.



79^{es} Alignement.

81^{es} Alignement.

83^{es} Alignement

R⁹ à 0^{es} 50 en arrière du 1^{er} angle angle
de la Maison du S^r Carteron Bertelin

R⁸ à 0^{es} 50 en arrière du 1^{er} angle
de la Maison du S^r Marcel Sonnet

R¹¹ à 0^{es} 50 en arrière du 1^{er} angle
de la Maison de Marcel Sonnet.