

Communime des Nices.

---

Chemins d'intérêt commun 92: 17.

---

Plan & alignement.

---

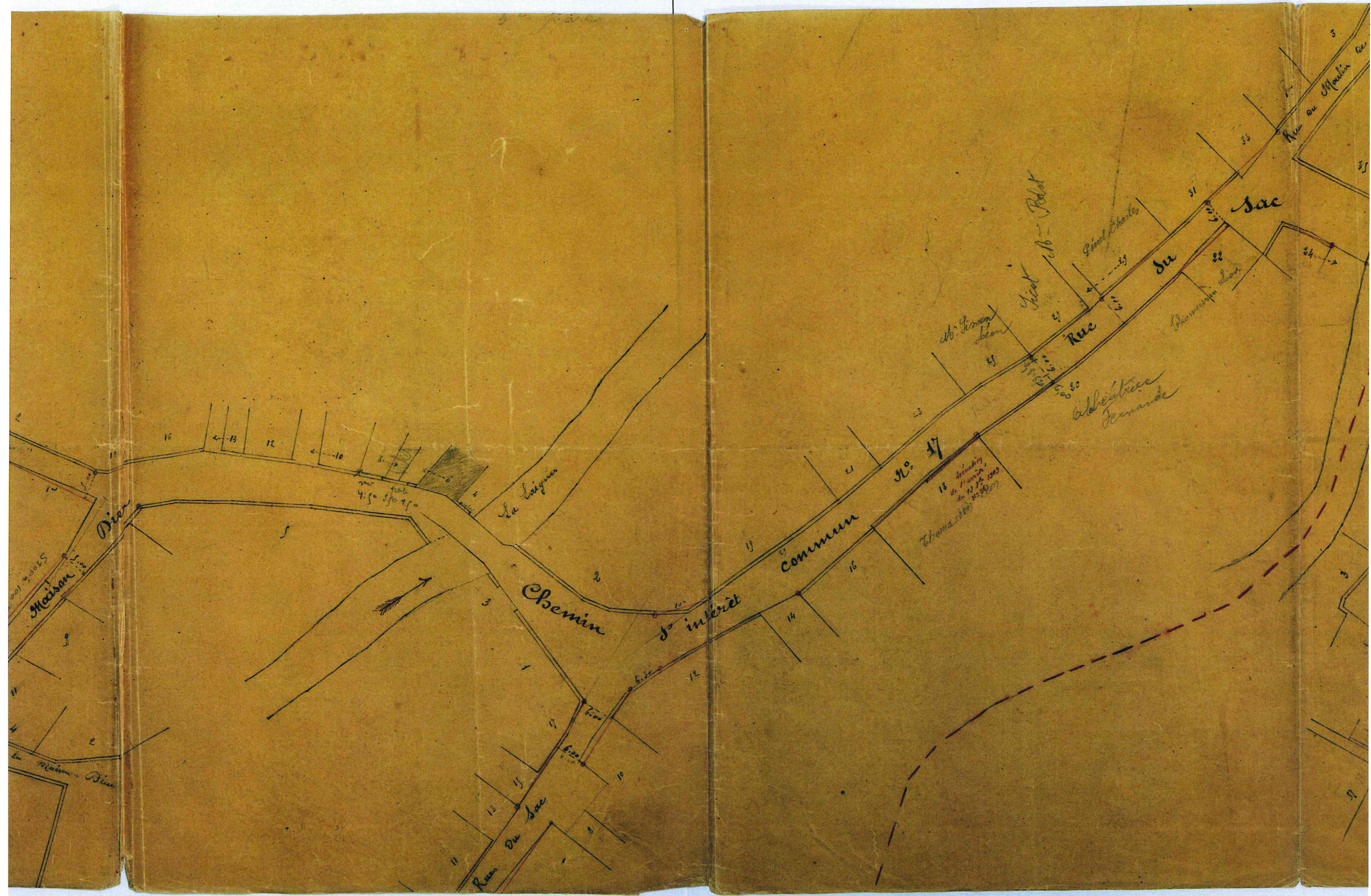
Approuvé par ordonnance royale du 18 Janvier 1818.

Échelle de 0 m. 00 5 pour mètre.









Maison  
Bier

La Laigne

Chemin

St interet

Commune  
n° 47

St-Jean  
St-Pol


Albertine  
Jernande

18 de l'an 27  
de 17 12 1808  
Thomas

Sac

Rue de la Maison





Place St Nicolas

Route Départementale n° 3

Chemin n° 37

Chemin

d'intérêt Commun n° 17

Rue de l'Alouette

Gendarmerie

Rue de la Haute

Route Départementale n° 3

Rue de la Plante

Route


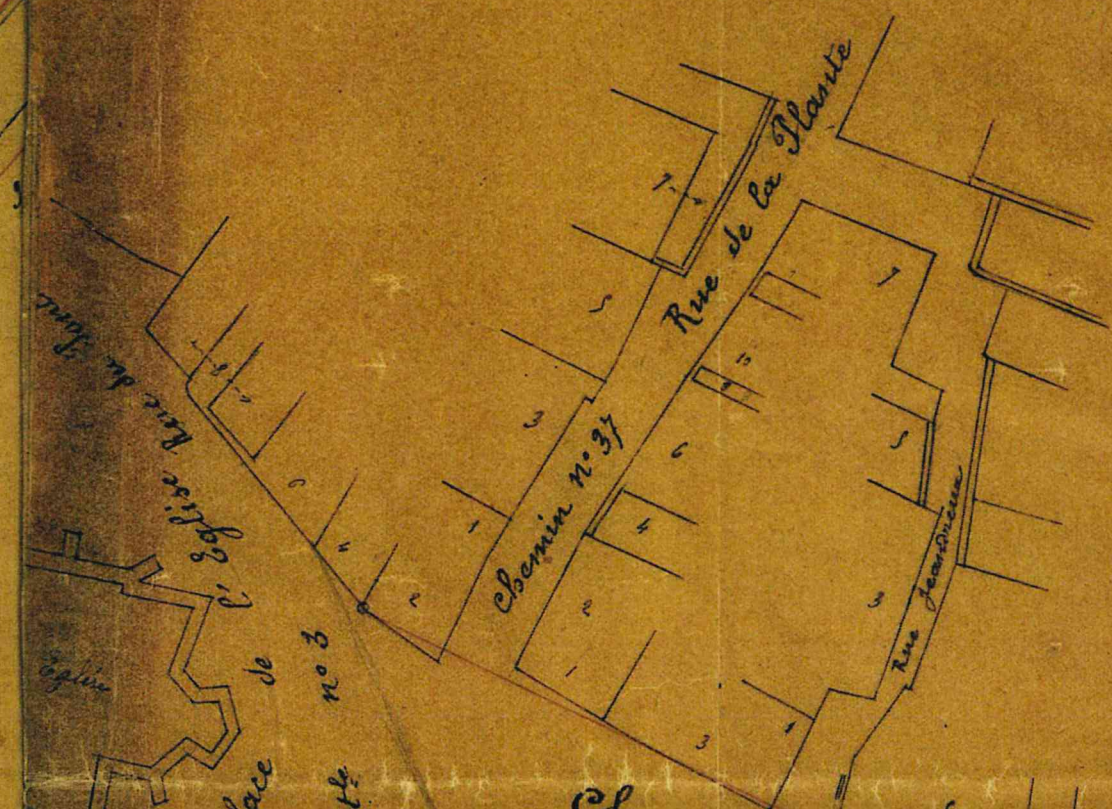
Rue de Pontant

Rue de Pontant

Rue de Pontant



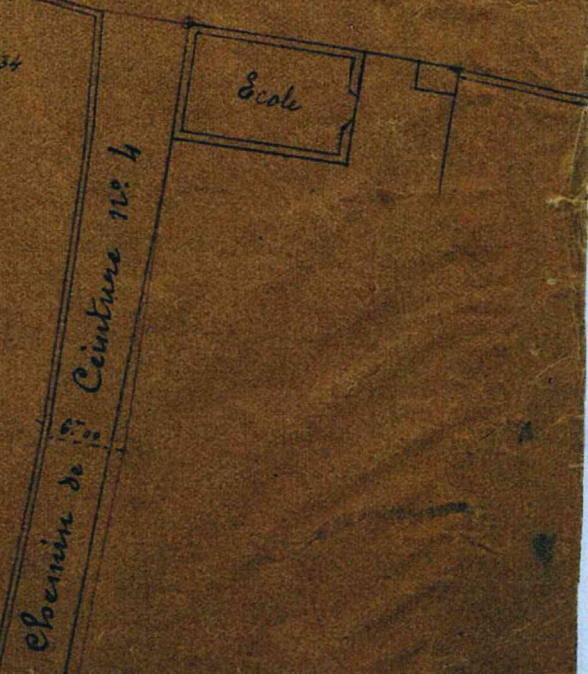
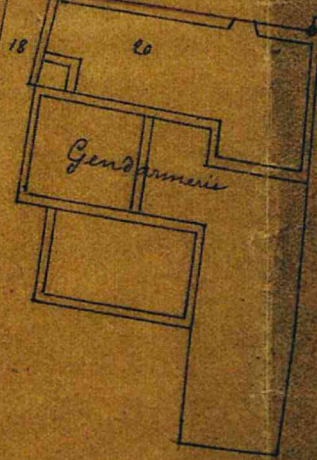
mententale



Grande Rue  
Route Départ<sup>te</sup> n° 3

Chemin  
d'intérêt commun n° 17

Rue de l'Alouette





Commune des Rieux.

Chemini Vicinal ordinaire No. 1<sup>er</sup>,  
de Rieux-Baut à Sanne.

200 1/4

Plan d'alignement.

Approuvé le 18 Janvier 1848. par M. le Maire.

Echelle de 0<sup>m</sup>.002 p. mètre.

C'est le plan de la rue du Vieux château et de  
la place de la Halle.





6<sup>me</sup> Division

3<sup>me</sup> partie de la section de Spiez haut

7<sup>me</sup> Division

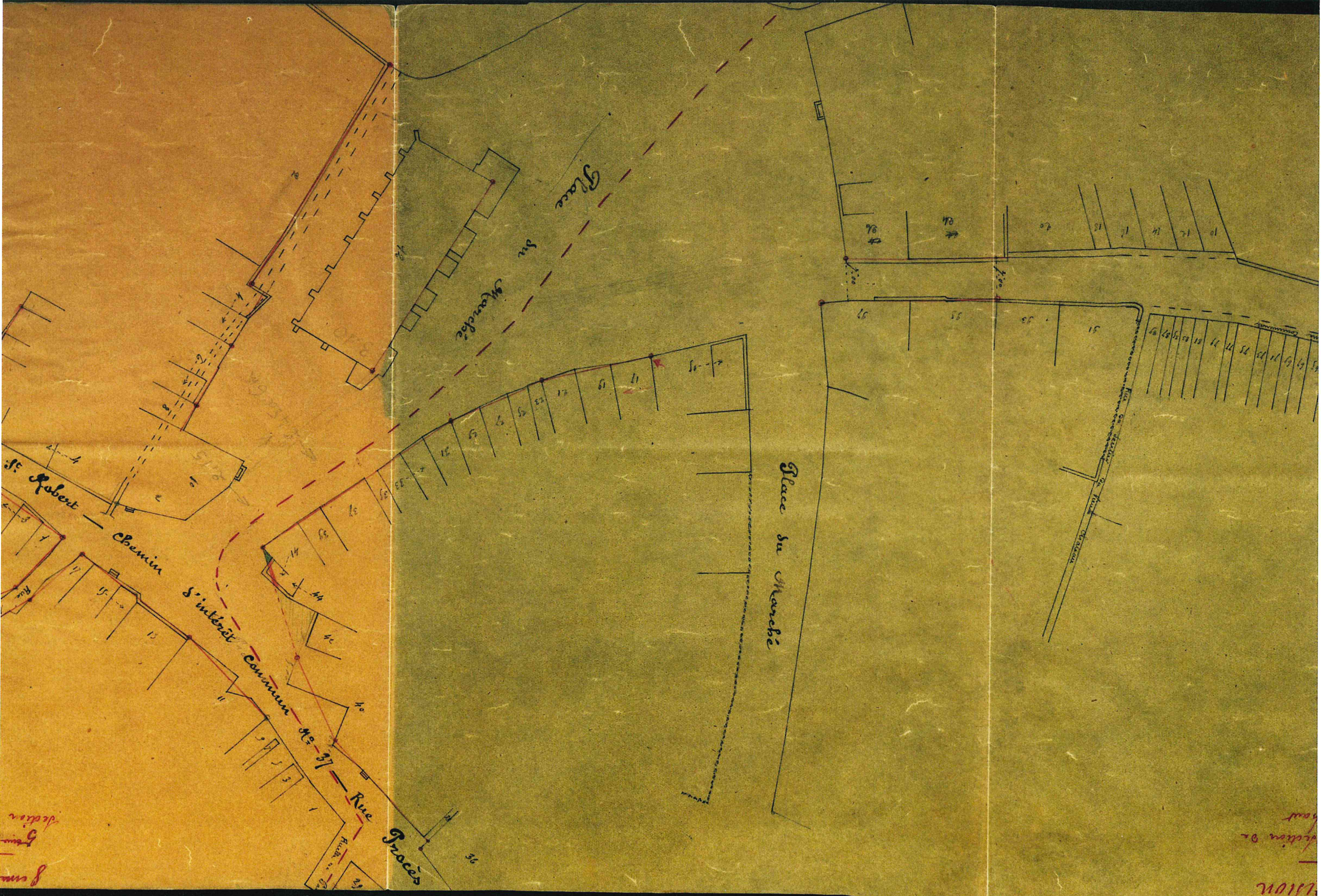
4<sup>me</sup> partie de la section de Spiez haut



5<sup>me</sup> Division

8<sup>me</sup> partie de la section de Spiez haut





Place du Marché

Place du Marché

S. Robert

Chemin

S'intérêt Commun

Rue Procès

Rue de la Chapelle

Section  
de  
la  
ville

Section de  
la  
ville



Commune des Rieux.

---

Plan Vicinal ordinaire n° 8, de Rieux-Bout au Village.

et G. D. 17 A

---

Plan d'alignements.


---

Plan approuvé par l'ordonnance Royale  
en date du 18 Janvier 1848.

Échelle de 0<sup>m</sup> 002 ps. métr.

R. St Clair VC





North



